

INFORME DIARIO DE MONITOREO DE MEDIOS*

*Vigilancia basada en eventos de interés epidemiológico mediante el monitoreo de medios abiertos de comunicación locales y nacionales.

Reporte de eventos:

Amenaza	Tema	Medio	Fecha	Resumen	Liga	Prioridad
Biológico	Covid-19	El sol de Cuernavaca	27 octubre 2020	Personal del ayuntamiento capitalino y de los Servicios de Salud de Morelos aplicaron vacunas contra la influenza en personas de la tercera edad en la Casa del Adulto Mayor, ubicada en el Parque Tlaltemango.	https://www.elsoldecuernavaca.com.mx/local/vacunacion-contra-la-influenza-en-la-casa-del-adulto-mayor-5941022.html	Bajo
Biológico	Covid-19	El sol de Cuernavaca	27 octubre 2020	A pesar de las restricciones prometen que cumplirán con las medidas adecuadas, el tianguis se instala en uno de los andenes donde venden flores, veladoras, fruta y todo lo relacionado a las ofrendas.	https://www.elsoldecuernavaca.com.mx/local/en-el-alm-inician-preparativos-para-instalar-el-tianguis-del-dia-de-muertos-5940678.html	Bajo
Biológico	Covid-19	La Unión	28 octubre 2020	Ante la llegada de celebraciones por los Días de Muertos, Octavio Rojas Montaña, director de Protección Civil y Bomberos de este lugar, llamó a la población del municipio a extremar precauciones por posibles accidentes causados por veladoras que son puestas en las ofrendas de las viviendas.	https://www.launion.com.mx/morelos/cuautla/noticias/169867-llaman-a-prevenir-accidentes-con-veladoras.html	Bajo
Biológico	Covid-19	La Unión	28 octubre 2020	Tras reportarse de manera oficial la primera defunción en este municipio por covid-19, las autoridades de Salud de este lugar hicieron un llamado a los comerciantes y consumidores del tianguis tradicional de los martes a mantener las medidas preventivas para evitar el contagio de esa enfermedad y así seguir trabajando.	https://www.launion.com.mx/morelos/cuautla/noticias/169863-se-registra-primera-muerte-por-covid-19-en-tetecala.html	Bajo
Biológico	Covid-19	La Jornada	28 octubre 2020	El Consejo Estatal de Seguridad en Salud detalló que por el incremento de contagios y defunciones en las últimas 24 horas, la ciudadanía ha relajado las medidas de prevención de COVID-19, por lo que llamó a mantenerse participativos en las medidas de prevención, pues de lo contrario, es más probable que se registre un retroceso en el semáforo epidemiológico, detalló el director de los Servicios de Salud Morelos, Héctor Barón Olivares.	https://lajornadamorelos.com.mx/sociedad-y-justicia/2020/10/28/29870/alza-en-contagios-y-muertes-se%C3%B1ala-que-se-baja%C3%B3-guardia	Bajo
Biológico	Covid-19	La Jornada	28 octubre 2020	La oficialía de registro civil de este ayuntamiento registra de 12 a 15 actas de defunción por semana, por causas de Covid.	https://lajornadamorelos.com.mx/municipios/2020/10/28/29887/las-defunciones-por-covid-19-en-zacatepec-contin%C3%BAan-en-la-media	Bajo



SERVICIOS
DE SALUD



<http://ssm.gob.mx>



Servicios de Salud Morelos



@MorelosSalud

INFORME DE RIESGOS METEOROLOGICOS

Fuente: Servicio Meteorológico Nacional de México, CONAGUA.

LA PRIMERA TORMENTA INVERNAL, ORIGINA MARCADO DESCENSO DE TEMPERATURAS EN LOS ESTADOS DEL NORTE DEL PAÍS

Este día, el **frente frío No. 10**, se dispizó esta madrugada sobre el noroeste de la República Mexicana. Por otra parte, el **frente No. 9** se extenderá sobre el norte y noreste del país, así mismo la **Primera Tormenta Invernal** de la temporada se desplazará hacia el noreste, alejándose gradualmente de la frontera norte de México, ambos sistemas ocasionarán ambiente frío y rachas de viento fuerte con tolvaneras en las regiones mencionadas, además de los estados del noroeste. Durante la tarde-noche, el **frente No. 9** recorrerá el occidente del Golfo de México, originando chubascos y lluvias fuertes sobre el noreste del país y, en interacción con un **canal de baja presión** en el sureste mexicano, ocasionarán lluvias fuertes a muy fuertes acompañadas de descargas eléctricas sobre entidades del oriente y sureste del Territorio Nacional, además de la Península de Yucatán. El **huracán "Zeta"** se desplazará sobre el norte del Golfo de México, alejándose de la República Mexicana, con probabilidad que ingrese sobre la costa de Luisiana, E.U.A., durante la tarde de este día. Finalmente, se mantendrá ambiente frío por la mañana con posibles heladas en zonas del norte y centro del territorio mexicano, con valores por debajo de los -5°C en zonas montañosas de Sonora y Chihuahua.

Las lluvias podrían acompañarse de descargas eléctricas, posible caída de granizo y fuertes rachas de viento durante las tormentas.

Pronostico de Precipitación:

Lluvias aisladas (0.1 a 5 mm) en: Jalisco, Querétaro, Estado de México, Ciudad de México, Morelos y Tlaxcala.

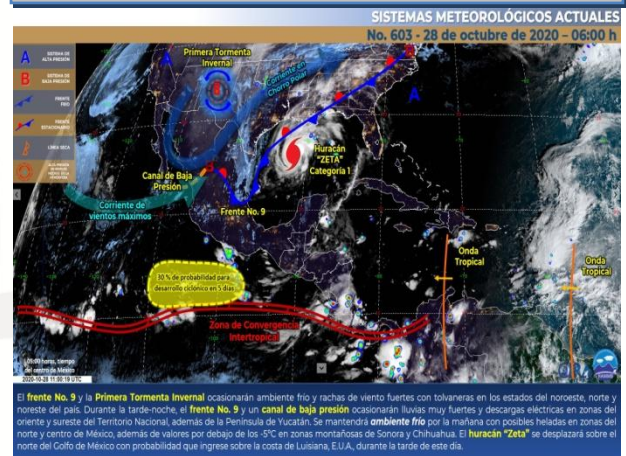
Pronostico de Temperaturas Máximas:

Temperaturas máximas de 35°C a 40°C : Campeche.

Pronostico en región Mesa Central:

Cielo despejado la mayor por la mañana e incremento de nublados por la tarde, con lluvias puntuales muy fuertes en Puebla; fuertes en Hidalgo, así como **lluvias aisladas en Querétaro, Morelos y Tlaxcala. Ambiente frío por la mañana y caluroso por la tarde. Viento de dirección variable de 15 a 30 km/h.**

IMAGEN DE SATELITE



SERVICIOS
DE SALUD



<http://ssm.gob.mx>



Servicios de Salud Morelos



@MorelosSalud

INFORME DE MONITOREO VOLCÁNICO Y SISMOLÓGICO

Fuente: Servicio Sismológico Nacional, UNAM. / Centro nacional de Prevención de Desastres (CENAPRED)-SEGOB, SENEAM-SCT y NOAA.

En las últimas 24 horas, mediante los sistemas de monitoreo del volcán Popocatepetl se identificaron **423 exhalaciones acompañadas de gases volcánicos**.

Al momento de este reporte se observa una leve emisión continúa de gases volcánicos que se dispersa hacia el noroeste.

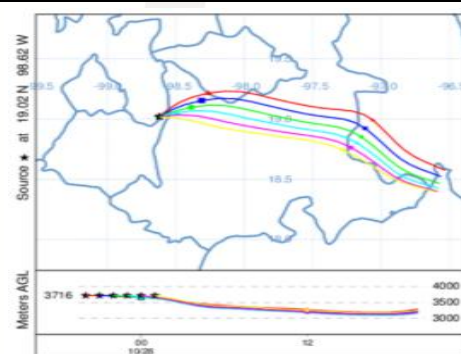
NIVEL DE ALERTA	SEMAFORO	AMARILLO-FASE 2	RECOMENDACIONES PARA LA FASE AMARILLO FASE 2
	Incremento de actividad: <ul style="list-style-type: none"> Pluma de vapor de agua y gas Ligera caída de ceniza en áreas cercanas Caída de fragmentos incandescentes Crecimiento y destrucción de domos de lava Posibilidad de flujos piroclásticos por explosiones Flujos de lodo o escombros de corto alcance 		

- Continuar con el radio de seguridad de 12 km, por lo que la permanencia en esa área no está permitida.
- Controlar el tránsito entre Santiago Xalitzi y San Pedro Nexapa, vía Paso de Cortés.
- A las autoridades de Protección Civil, mantener sus procedimientos preventivos, de acuerdo con sus planes operativos.
- A la población se le recomienda elevar la atención a los avisos de las autoridades de su localidad y se exhorta a no acercarse al volcán, y mucho menos al cráter.
- Mantenerse fuera de cañadas ante posibles flujos de lodo, principalmente en temporada de lluvias.

PRONOSTICO DE CAIDA DE CENIZA

En caso de una exhalación de ceniza volcánica, **el pronóstico de trayectoria hacia el este-sureste** (6, simulando exhalación cada siguiente hora) a su paso por la zona oeste, centro y centro-este del estado de Puebla; zona sur y sureste del estado de Tlaxcala, para las primeras 12 horas de pronóstico (14:00 a las 02:00 hora local). Posteriormente para las últimas 12 horas de pronóstico, (02:00 a las 14:00 hora local del día siguiente), las trayectorias continúan sobre la zona este y sureste del estado de Puebla; zona centro-sur del estado de Veracruz y algunas a la zona norte del estado de Oaxaca.

SIN REPORTE DE CAIDA DE CENIZA EN EL ESTADO AL MOMENTO DE ESTE REPORTE.



SISMOS	<div>Se registró sismo de magnitud de 4.1 grados Richter, a las 01:41:07 hrs con localización del epicentro a 51 km al sureste de Tlacolula, Oaxaca.</div> <div>NO PERCEPTIBLE EN EL ESTADO DE MORELOS.</div>	<div>ÚLTIMO SISMO</div> <div>SISMOS RECIENTES</div>	
		<div>TIEMPO DEL CENTRO DE MÉXICO</div>	
		<div>FECHA:</div>	<div>2020-10-28</div>
		<div>HORA:</div>	<div>01:41:07</div>
	<div>MAGNITUD:</div>	<div>4.1</div>	
	<div>EPICENTRO</div>		
	<div>LATITUD:</div>	<div>16.67°</div>	
	<div>LONGITUD:</div>	<div>-96.10°</div>	
	<div>LOCALIZACIÓN:</div>	<div>51 KM AL SURESTE DE TLACOLULA, OAXACA</div>	
	<div>PROFUNDIDAD:</div>	<div>49 KM</div>	
REPORTE DE DAÑOS A LA POBLACION			
PROTECCIÓN CIVIL	Sin reporte de daños a la población ni a la infraestructura en salud.		

ÚLTIMO SISMO	SISMOS RECIENTES
TIEMPO DEL CENTRO DE MÉXICO	
FECHA:	2020-10-28
HORA:	01:41:07
MAGNITUD:	4.1
EPICENTRO	
LATITUD:	16.67°
LONGITUD:	-96.10°
LOCALIZACIÓN:	51 KM AL SURESTE DE TLACOLULA, OAXACA
PROFUNDIDAD:	49 KM



SERVICIOS DE SALUD



<http://ssm.gob.mx>



Servicios de Salud Morelos



@MorelosSalud



MORELOS
2018 - 2024



Fecha: 28 de octubre del 2020
Semana Epidemiológica: 44
Área: Coordinación de Vigilancia Epidemiológica, **UIES.**

INFORME DE TEMPERATURAS Y CALIDAD DEL AIRE

Fuente: Comisión Estatal de Agua (CEAGUA)

ICA	CALIDAD DEL AIRE	PROTEJA SU SALUD
0-50	Buena	No se anticipan impactos a la salud cuando la calidad del aire se encuentra en este intervalo.
51-100	Moderada	Las personas extraordinariamente sensitivas deben considerar limitación de los esfuerzos físicos excesivos y prolongados al aire.
101-150	Dañina a la salud de los grupos sensitivos	Los niños adultos activos, y personas con enfermedades respiratorias tales como el asma, deben evitar los esfuerzos físicos excesivos y prolongados al aire.
151-200	Dañina a la salud	Los niños adultos activos, y personas con enfermedades respiratorias tales como el asma, deben evitar los esfuerzos físicos excesivos y prolongados al aire libre; las demás personas, especialmente los niños, deben limitar los esfuerzos excesivos y prolongados al aire libre.
201-300	Muy dañina a la salud	Los niños adultos activos, y personas con enfermedades respiratorias tales como el asma, deben evitar todos los esfuerzos excesivos al aire libre; las demás personas, especialmente los niños, deben limitar los esfuerzos físicos excesivos al aire libre.
300+	Arriesgado	

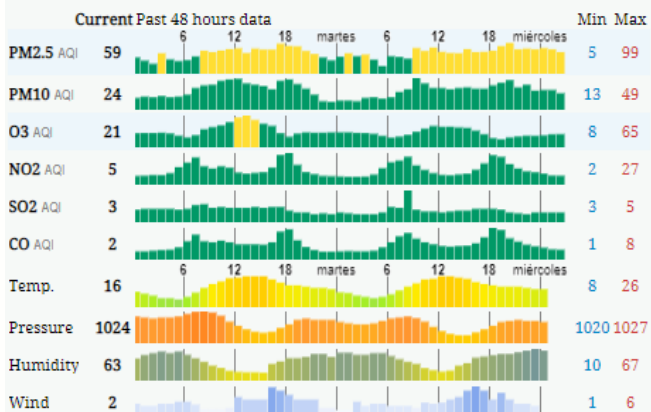
CALIDAD DEL AIRE CUERNAVACA, MORELOS.

Estación de Monitoreo Cuernavaca Centro, Morelos.

62

Moderado

Actualizado el miércoles 3:00
Temp.: 16°C



PRONOSTICO DE TEMPERATURAS POR MUNICIPIO

Municipio	Máx	Mín	Municipio	Máx	Mín
Amacuzac	29°	13°	Puente de Ixtla	35°	13°
Axochiapan	33°	15°	Temixco	34°	14°
Ayala	33°	13°	Tepalcingo	32°	14°
Cuautla	28°	14°	Tepoztlán	28°	12°
Cuernavaca	29°	13°	Tlaltizapan	30°	14°
Huitzilac	21°	5°	Tlaquiltenango	35°	14°
Jiutepec	30°	15°	Zacatepec	33°	17°
Jojutla	35°	16°	Zacualpan de Amilpas	26°	12°

TEMPERATURAS MAXIMAS Y MINIMAS, ÚLTIMAS 24 HRS

Mínimas

Huitzilac	21° 5°
Tetela del Volcán	21° 11°
Totolapan	23° 11°
Ocuituco	23° 12°

Máximas

Jojutla	35° 16°
Tlaquiltenango	35° 14°
Puente de Ixtla	35° 13°
Temixco	34° 14°



SERVICIOS
DE SALUD



<http://ssm.gob.mx>



Servicios de Salud Morelos



@MorelosSalud

Calle Gustavo Gómez Azcárate No. 205, Col. Lomas de la Selva
C.P. 62270, Cuernavaca, Morelos. Tel.: 318 84 50.

INFORME DE MONITOREO EPIDEMIOLÓGICO

Fuente: Jurisdicciones Sanitarias del estado de Morelos.

JURISDICCION SANITARIA I:

- SIN EVENTOS EXTRAORDINARIOS.

JURISDICCION SANITARIA II:

- SIN EVENTOS EXTRAORDINARIOS.

JURISDICCION SANITARIA III:

- SIN EVENTOS EXTRAORDINARIOS.



SERVICIOS
DE SALUD



<http://ssm.gob.mx>



Servicios de Salud Morelos



@MorelosSalud